

世界遺産へのアクセス向上！観光客数の増加！！

(主)荒尾南関線・(一)平山荒尾線

渋滞により旅行
時間がかかり、
観光の阻害要
因に


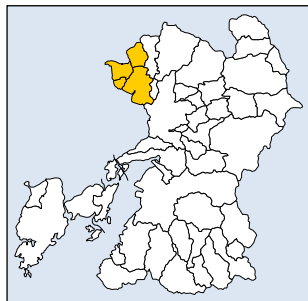
道路整備により
渋滞が解消し、
旅行時間が短縮

渋滞がなくなり、
観光客が増加

(整備前)



(整備後)

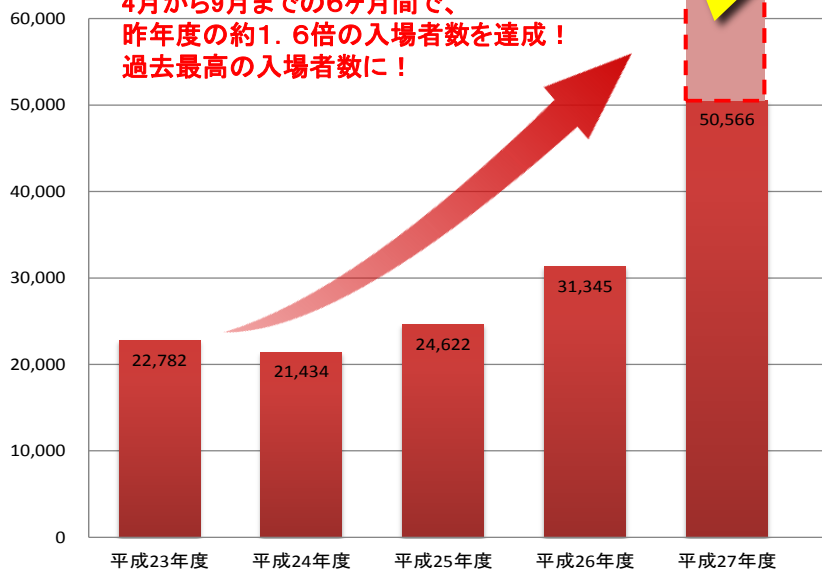


万田坑(世界遺産)

万田坑の入場者数

H27.7.5
世界遺産登録決定

4月から9月までの6ヶ月間で、
昨年度の約1.6倍の入場者数を達成！
過去最高の入場者数に！



出典：荒尾観光協会調べ

道路表

(No) 一般国道	16	五名山鹿線	168	大野下停車場線	
208号	熊本	29	荒尾南関線	173	肥後伊倉寺車道田原線
389号	熊本	45	荒尾長洲線	19	郡田見木線
443号	熊本	55	山鹿種木線	194	和仁菊水線
501号	熊本			199	和仁山鹿線
(No) 一般県道	332	稲佐津留五名線			
(No) 主要地方道	112	長洲五名線	338	瀬川五東線	
1	熊本五名線	113	五名種木線	314	平山荒尾線
3	大牟田種木線	124	金山篠野線	319	福門福田山鹿線
4	五名八女線	126	大牟田荒尾線	327	大浜小天線
5	大牟田南関線	125	五名停車場立町寺線	332	小天下磯川線
8	五名立花線	167	肥後伊倉停車場線		
10	南関大牟田北線	168	大野下停車場百照寺線		

