

美しい海岸線を活かしたシーサイドロード！！

【水俣・芦北地域振興計画】

(主)水俣田浦線・(一)二見田浦線

道幅が狭く、
すれ違いが
困難

(整備前)

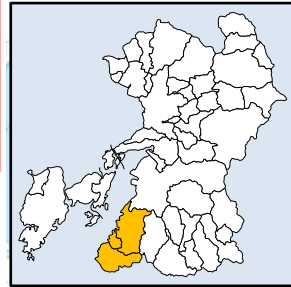


道幅の拡幅
により快適な
通行性確保

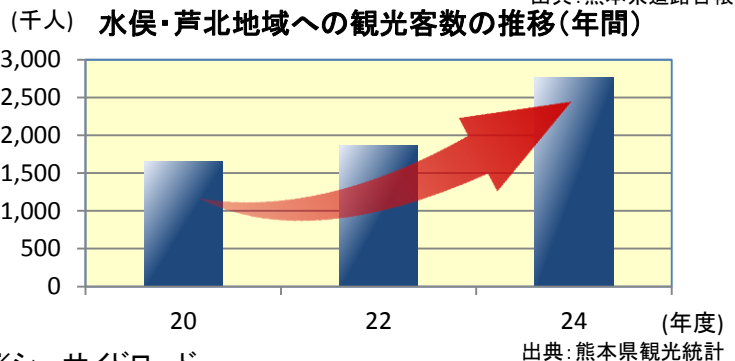
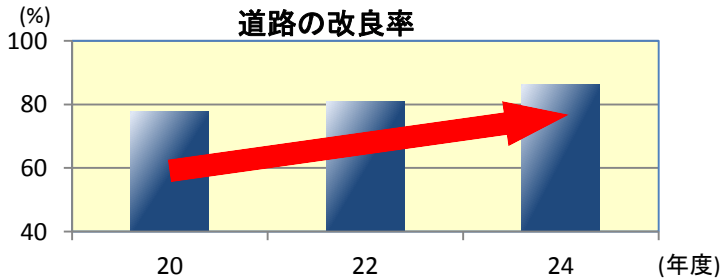
(整備後)



観光客数の
増加
(ストック効果)



番号	施設名称
①	御立岬海水浴場
②	御立岬公園
③	道の駅「たのうら」
④	あしきた青少年の家
⑤	芦北海浜総合公園
⑥	鶴ヶ浜海水浴場
⑦	計石温泉センター
⑧	萩の越海水浴場
⑨	マリナーパークビーチ
⑩	女島海水浴場
⑪	くだもの村
⑫	御立岬温泉センター
⑬	野板浦
⑭	藤崎家住宅(赤松館)
⑮	海浦のクスノキ
⑯	うたせ船
⑰	ベイサイド芦北
⑱	日本一の大瓦モニュメント
⑲	佐敷城跡
⑳	薩摩街道
㉑	実照寺仁王像
㉒	女神神社
㉓	三ツ島海水浴場
㉔	津奈木温泉「四季彩」
㉕	野外彫刻群
㉖	湯の児フィッシングパーク
㉗	湯の児スペイン村、福田農園
㉘	熊本県環境センター
㉙	道の駅「みなまた」
㉚	エコパーク水俣
㉛	グリーンスポーツ水俣
㉜	和田岬公園
㉝	大崎鼻公園
㉞	もやい館
㉟	蘇峰記念館
㊱	城山公園
㊲	徳富蘇峰・花生家
㊳	おれんじ館
㊴	はぜのき館



※シーサイドロード

「芦北七浦パークコース整備構想」の一環として、美しい海岸線を活かし、パークコースに適した優れた道路環境を有し、地域住民や観光客にやさしい快適な環境の創造を目指す道路