






湛水深凡例	
浸水した場合に想定される水深（ランク別）	
	0.5m 未満の区域
	0.5m ~ 1.0m 未満の区域
	1.0m ~ 2.0m 未満の区域
	2.0m ~ 5.0m 未満の区域
	5.0m 以上の区域



天草浸水想定区域 湛水深図（下津江海岸）