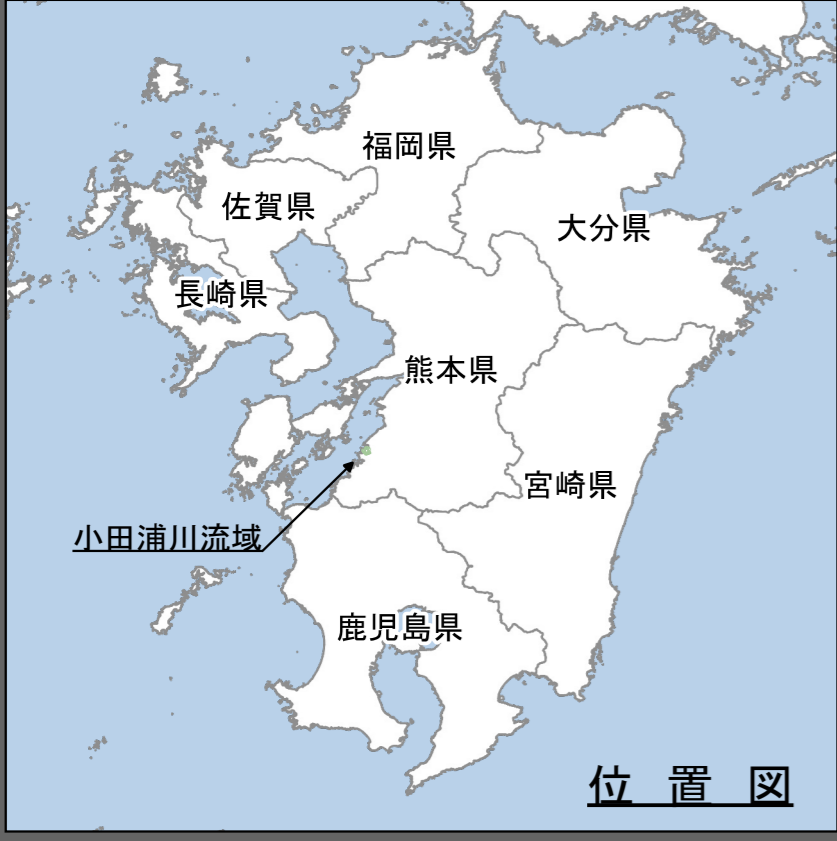



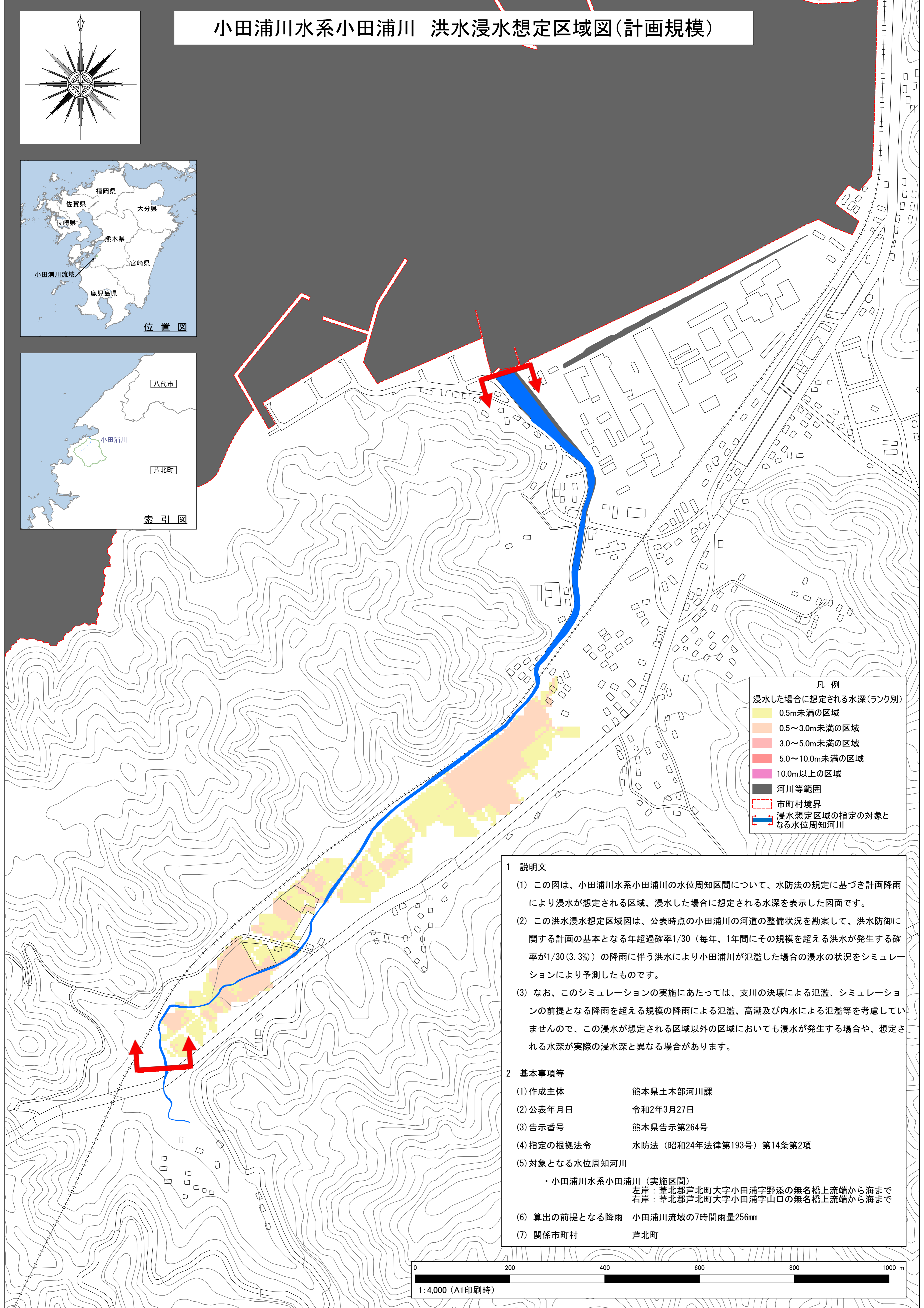
小田浦川水系小田浦川 洪水浸水想定区域図(計画規模)



位置図



索引図



凡例	
浸水した場合に想定される水深(ランク別)	
0.5m未満の区域	Yellow
0.5~3.0m未満の区域	Orange
3.0~5.0m未満の区域	Red
5.0~10.0m未満の区域	Pink
10.0m以上の区域	Purple
河川等範囲	Black outline
市町村境界	Red dashed line
浸水想定区域の指定の対象となる水位周知河川	Blue line with red arrows

1 説明文

(1) この図は、小田浦川水系小田浦川の水位周知区間について、水防法の規定に基づき計画降雨により浸水が想定される区域、浸水した場合に想定される水深を表示した図面です。

(2) この洪水浸水想定区域図は、公表時点の小田浦川の河道の整備状況を勘案して、洪水防御に関する計画の基本となる年超過確率1/30（毎年、1年間にその規模を超える洪水が発生する確率が1/30(3.3%)）の降雨に伴う洪水により小田浦川が氾濫した場合の浸水の状況をシミュレーションにより予測したものです。

(3) なお、このシミュレーションの実施にあたっては、支川の決壊による氾濫、シミュレーションの前提となる降雨を超える規模の降雨による氾濫、高潮及び内水による氾濫等を考慮していませんので、この浸水が想定される区域以外の区域においても浸水が発生する場合や、想定される水深が実際の浸水深と異なる場合があります。

2 基本事項等

(1) 作成主体	熊本県土木部河川課
(2) 公表年月日	令和2年3月27日
(3) 告示番号	熊本県告示第264号
(4) 指定の根拠法令	水防法（昭和24年法律第193号）第14条第2項
(5) 対象となる水位周知河川	・小田浦川水系小田浦川（実施区間） 左岸：葦北郡芦北町大字小田浦字野添の無名橋上流端から海まで 右岸：葦北郡芦北町大字小田浦字山口の無名橋上流端から海まで
(6) 算出の前提となる降雨	小田浦川流域の7時間雨量256mm
(7) 関係市町村	芦北町

